





лсч-59



Масштаб 1:1 000

Условные обозначения:

-  - Граница квартала
-  - Вновь образованная часть границы, сведения о которой достаточны для определения ее местоположения
-  н1 - Образующая точка, сведения о которой позволяют однозначно определить ее местоположение
-  - Номер кадастрового квартала.

59:12:0210000